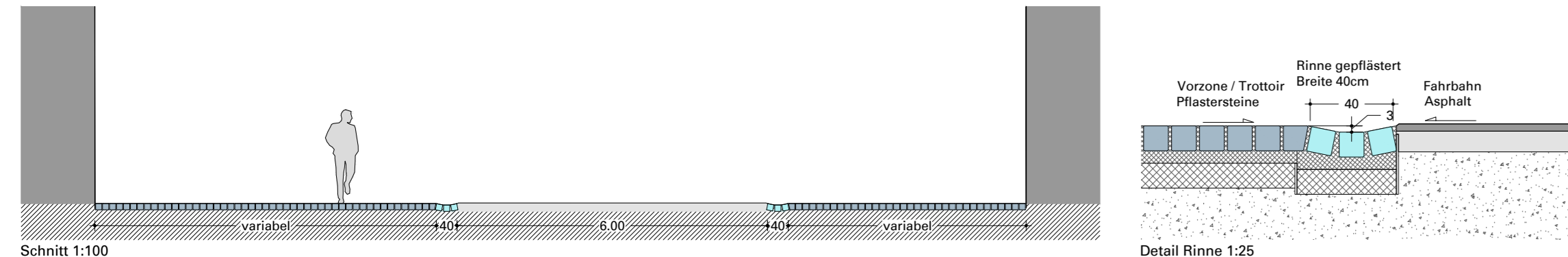
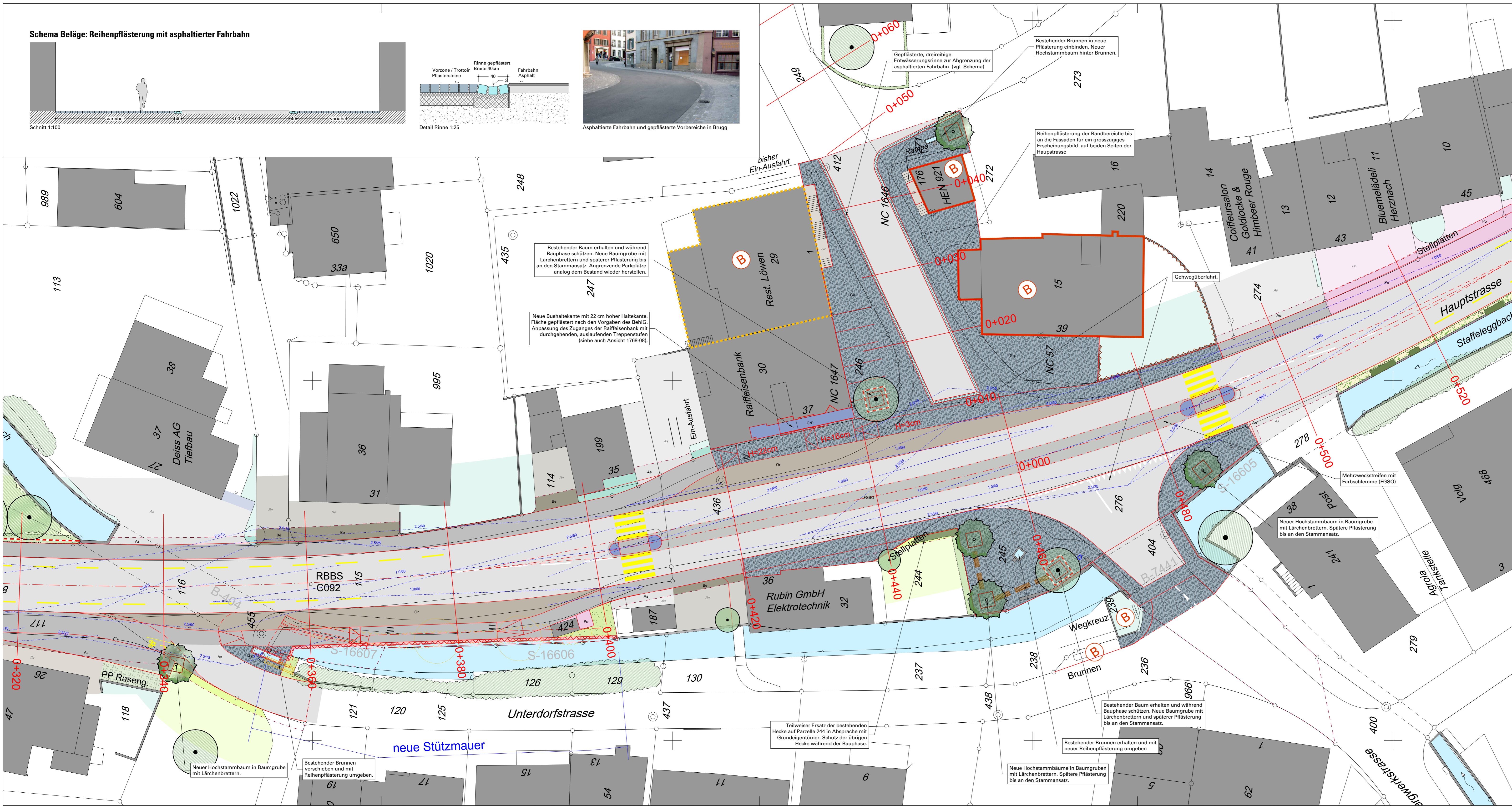


Schema Beläge: Reihenpflasterung mit asphaltierter Fahrbahn



Asphaltierte Fahrbahn und gepflasterte Vorbereiche in Brugg



Legende LBP

Vegetation und Grünflächen		Neu / Ersatz	
Bestehend	Entfallend (bfolge Baudatigkeit)		
	*		Baum
	*		Gehölz
	*		Sträucher, Blütensträucher
	*		geschnittene Hecke
	*		Gartenrasen
	*		Wiese
	*		Pflanzflächen intensiv (Stauden, Bodendecker, etc.)

Belagsflächen		Neu	
Bestehend	Entfallend (bfolge Baudatigkeit)		
			Asphalt (ausserhalb Fahrbahn)
			Betonsteine (Verbund-, Pflastersteine, Betonplatten)
			Farbliche Gestaltung der Strassenoberfläche (FGSO)
			Porphyrpflasterung / -platten
			Granitpflasterung / Granitplatten
			Quarzsandsteinpflasterung (Guber) mit 3-reihiger Entwässerungsrinne
			Ortbeton
			Kies, Chausseierung / Schotter
			Ruderalvegetation

Objekte und Ausstattung		Neu / Ersatz	
Bestehend	Entfallend (bfolge Baudatigkeit)		
			Mauer
			Hydrant
			Poller
			Sitzbank
			Baumgrube in Asphalt, mit befahrbarer Abdeckung
			Zaun
			Wegkreuz

Informationen Inventare

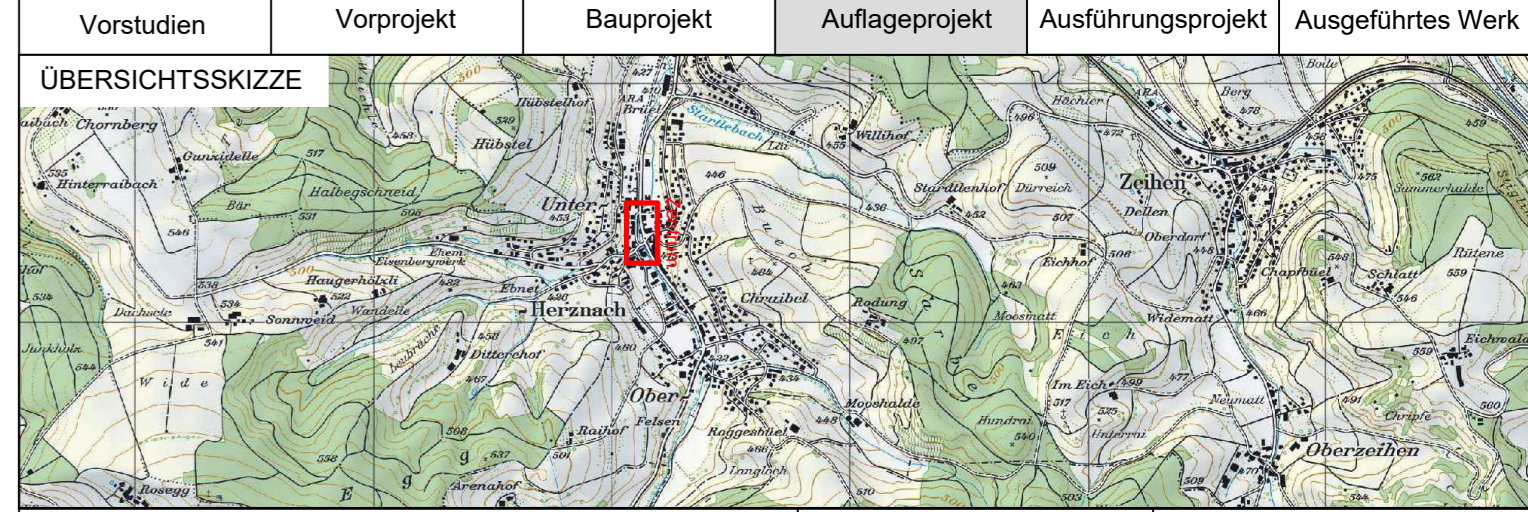
	Bauinventar (ehem. Kurzinventar)
	ISOS Inventar

Weitere Informationen

	Schutzmassnahme während Bauphase
	Sichtzone

* Elemente nicht dargestellt oder nicht vorhanden

GEMEINDE Herznach IO/AO
 STRASSE K 107
 BEREICH RBBS: C084+170m bis C092+121m
 OBJEKT Sanierung und Gestaltung Hauptstrasse
 PLAN Situation LBP 1:250
 Abschnitt Zentrum Knoten Bergwerkstrasse



PROJEKTVERFASSER		PLAN NR. 1768-11A	Format: 45 / 126
SKK Landschaftsarchitekten		FLÄCHE: 0.567 m ²	NAME: SK/SAT
SKK Landschaftsarchitekten AG Postfach - Lindenplatz 5 - CH-5430 Wettingen 1 Tel: 069 807 39 20 - Fax: 069 409 02 17 admin@skk.ch - www.skk.ch		PROJEKT	SK/SAT
		GEZEICHNET	SAT
		GEPRÜFT	SK
		ÄNDERUNGEN	INDEX
			A HOM
			B
			C
BAUHERR Abteilung Tiefbau Realisierung		FREIGABE	
		REG. NR.	PLAN NR.
			06.05.2024

